











Условные обозначения

-  Красная линия
-  Действующие красные линии
-  Границы земельного участка
-  Проектируемые здания и сооружения
-  Наземные автостоянки
-  Специализированные парковочные места 6x3,6м для маломобильных групп населения на колясках
-  Газон
-  Минимальный отступ строений, сооружений от границ земельного участка и красной линии
-  Ограничения прав на земельный участок, предусмотренные ст.56 Земельного кодекса РФ: Охранная зона ВЛ 110кВ Артемовская с отпайкой на ПС "Старт" (реестровый номер - 52:26-6.429, учетный номер - 52.26.2.474)
-  Охранная зона ВЛ 110кВ Афонинская с отпайкой на ПС "Старт" и ПС "Афонинская" (реестровый номер - 52:26-6.481, учетный номер - 52.26.2.475)


Экспликация зданий и сооружений

№ на генплане	Наименование	№ тип. проекта
1	Проектируемый многоквартирный жилой дом	Индивид. проект

Экспликация площадок

№ на генплане	Наименование	№ тип. проекта
20-ПД	площадка для отдыха детей	Индивид. проект
20-ПВ	площадка для отдыха взрослых	---- // ----
20-ПФ	площадка для занятий физкультурой	---- // ----
20-ПХ	площадка хозяйственная	---- // ----
МК	площадка для сбора ТБО	---- // ----

Изм.	Кол.уч.	Листы	Недок.	Подпись	Дата
ГАП		Тимофеев С.А.			10 20
Разработал		Белкина М.В.			10 20
Н. контр.		Тимофеев М.С.			10 20

385.20 - ПЗУ.ГЧ			
Жилой дом №20 (по генплану) в "Жилой застройке в продолжении ул.Академической д. Афонино", расположенный по адресу: Российская Федерация, Нижегородская область, Кстовский район.			
Изм.	Кол.уч.	Листы	Листов
		П	2
Схема планировочной организации земельного участка. М 1:500			ООО "ПТМА Тимофеева С.А." 

Согласовано :
 Взам. инв. №:
 Подпись и дата:
 Инв. № подл.